ITINÉRAIRE INTERMÉDIAIRE

9 CIRCUIT DU GRAND ORIENT

INFORMATIONS PRATIQUES

DÉPART :
Maison du Parc

DISTANCE : 7 KM

DURÉE : 1H45

CHEMINS NON-REVETUS : 93.9%

BONNES PRATIQUES DES PROMENEURS

Mettre une tenue adaptée aux conditions météorologiques et de terrain.

Ne rien cueillir, ne rien jeter, respecter l'environnement et les propriétés.

Tenir les chiens en laisse et rester sur les chemins balisés.

En période de chasse, généralement entre octobre et mars, soyez vigilants. Renseignez-vous auprès de la Maison du Parc pour connaître les lieux et jours de chasse.

BALISAGE

BONNE DIRECTION

MAUVAISE DIRECTION

TOURNER À DROITE

TOURNER À GAUCHE

Les circuits du Parc sont balisés par l'association des Randonneurs du Briennois, partenaire du PNR de la Forêt d'Orient.

Randonnée n°2148074

Consulter la randonnée sur visorando
ou sur notre site internet : www.pnr-foret-orient.fr

L'utilisation de ces itinéraires se fait sous la propre responsabilité des promeneurs et randonneurs

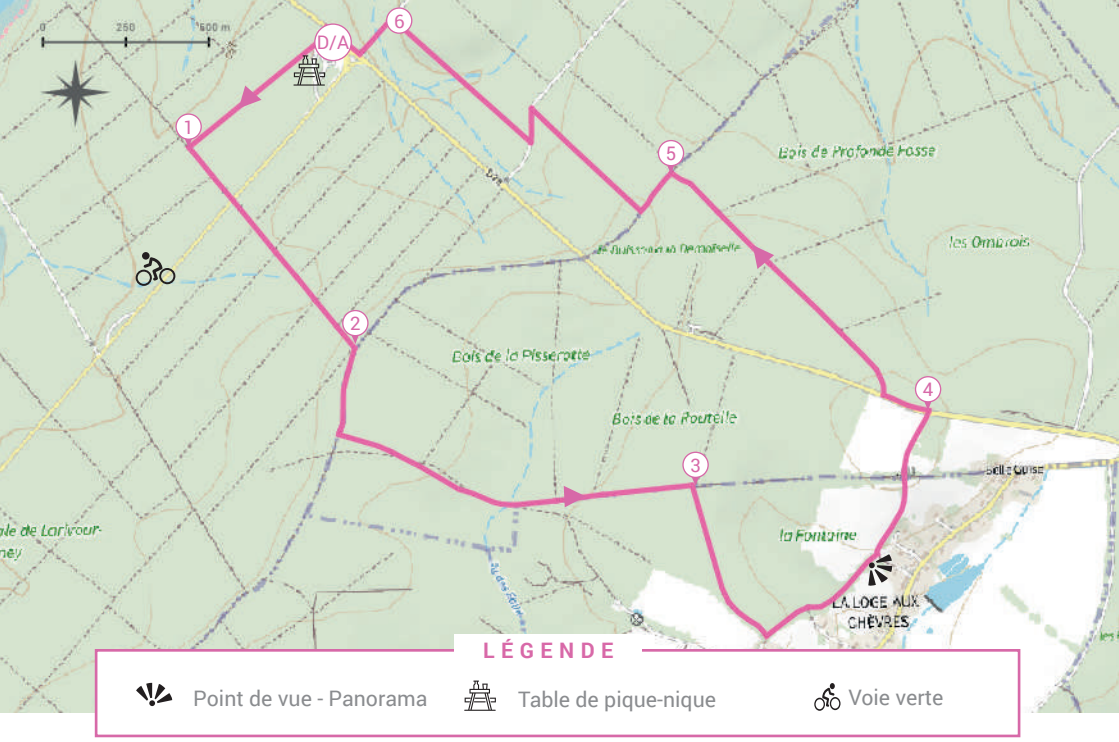

ITINÉRAIRE

D/A - Au départ de la Maison du Parc, passer à gauche de la longère et traverser la voie verte des Lacs. Tourner à gauche pour emprunter le chemin forestier sur 400 m.

1- À l'intersection, tourner à gauche puis continuer tout droit. Après 300 m, traverser la RD43, et poursuivre tout droit sur 600 m.

2- Au carrefour en T, appuyer à droite sur le « Cordon de l'Orient ». Au bout de 300 m, au niveau du panneau d'indication, tourner à gauche en direction de la Loge-aux-Chèvres.

3- À la croisée des quatre chemins, tourner à droite, puis après 500 m bifurquer à gauche. Longer le village de la Loge-aux-Chèvres sur le chemin de terre.

4- À la fin du chemin de terre, tourner à gauche et longer la route RD79 sur 150 m. Traverser la route, puis prendre le chemin forestier à droite (attention pas le chemin blanc, mais celui en parallèle à la route).

5- À l'intersection tourner à gauche, puis à droite au bout de 150 m. Après la ligne droite, tourner à gauche sur le chemin « Ligne Neuve », puis 100 m après, s'engager à droite dans la forêt.

6- Au chemin blanc, tourner à gauche. Traverser la route, et revenir au parking de la Maison du Parc. (**D/A**)

ITINÉRAIRE INTERMÉDIAIRE

10 SENTIER DES FONTAINES

INFORMATIONS PRATIQUES

DÉPART :
Mare de Saint-Léger-sous-Brienne près du stade

DISTANCE : 7,2 KM

DURÉE : 1H50

CHEMINS NON-REVETUS : 81.9%

BONNES PRATIQUES DES PROMENEURS

Mettre une tenue adaptée aux conditions météorologiques et de terrain.

Ne rien cueillir, ne rien jeter, respecter l'environnement et les propriétés.

Tenir les chiens en laisse et rester sur les chemins balisés.

En période de chasse, généralement entre octobre et mars, soyez vigilants. Renseignez-vous auprès de la Maison du Parc pour connaître les lieux et jours de chasse.

BALISAGE

SUIVRE LA GRENOUILLE

Ce circuit est géré par la commune de Saint-Léger-sous-Brienne.

Randonnée n°2200320

Consulter la randonnée sur visorando
ou sur notre site internet : www.pnr-foret-orient.fr

L'utilisation de ces itinéraires se fait sous la propre responsabilité des promeneurs et randonneurs

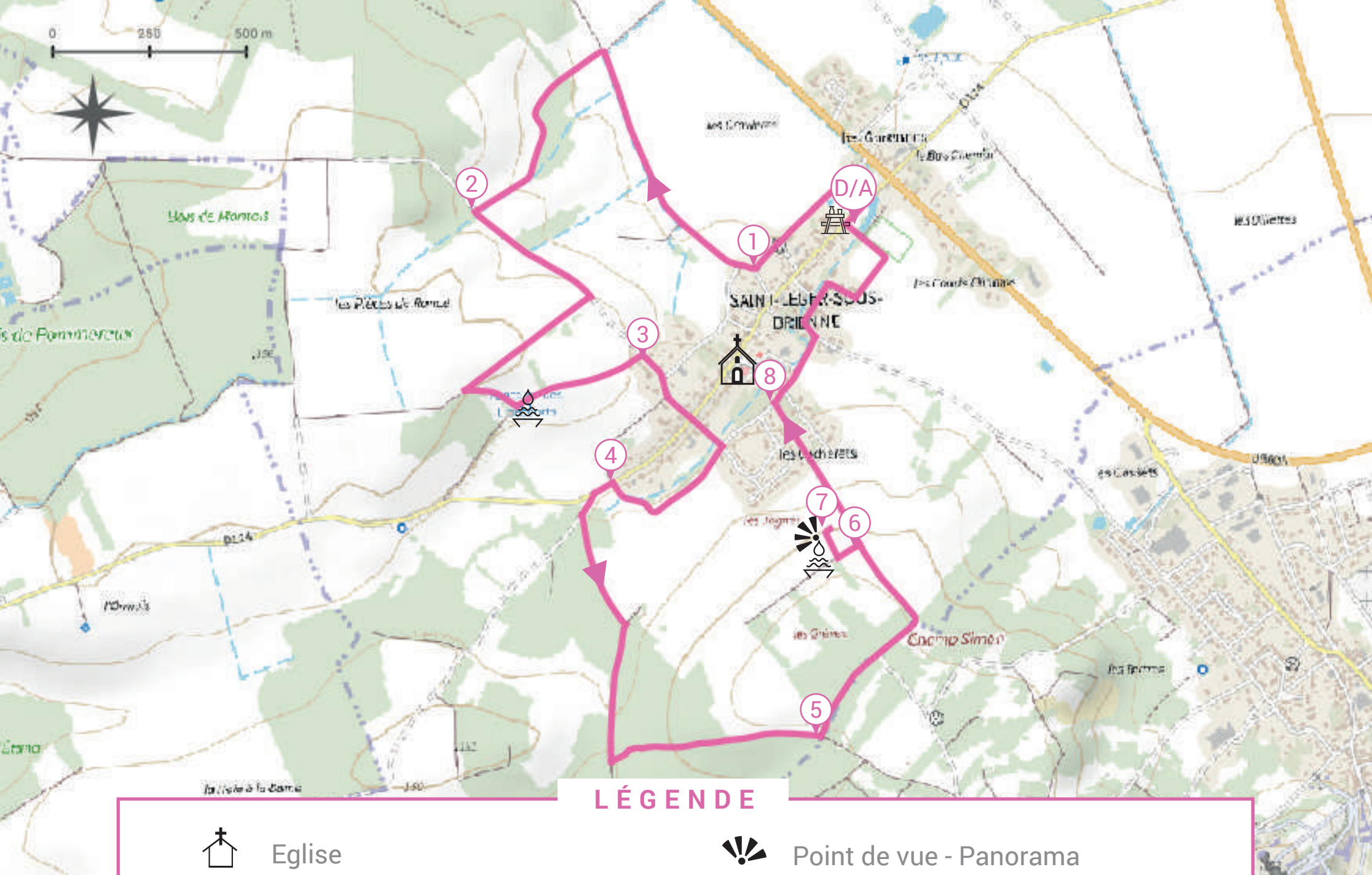

LÉGENDE

- Eglise
- Table de pique-nique
- Point de vue - Panorama
- Lavoir - Fontaine - Abreuvoir

ITINÉRAIRE

D/A - Partir vers le carrefour des RD et traverser la Grande Rue vers l'aire de pique-nique puis prendre le chemin blanc (Chemin de la Pouplade) vers la gauche.

1 - Tourner à droite. Au croisement, monter à gauche : la 1ère fontaine se situe dans la montée (Fontaine des Allemagnes).

2 - À mi-pente, appuyer à gauche sur le GR© 654, puis monter à droite et quitter le GR©. En haut, bifurquer à gauche pour trouver la 2ème fontaine (Fontaine des Libécourts) puis continuer à descendre vers le village.

3 - Appuyer à droite par la Rue de Précy, traverser la Grande Rue pour suivre la Ruelle des Jognes. Au croisement, obliquer à droite sur la Voie des Viannes.

4 - Prendre la RD124 vers la gauche. Au calvaire, obliquer sur le chemin blanc à gauche puis de nouveau à gauche sur le chemin qui monte dans les bois. Appuyer à droite puis virer à gauche en montant en longeant des champs.

5 - Après avoir longé des champs, bifurquer à gauche pour traverser un bois tout droit. Redescendre, à gauche, vers le village par la Voie Malade.

6 - Au milieu des vignes, tourner à gauche pour aller voir la Fontaine Saint-Thibault la plus intéressante avec sa croix et son panorama vers le village.

7 - A la Fontaine Saint-Thibault, revenir à l'embranchement.

6 - Poursuivre à gauche par la Voie Malade vers le village.

8 - En bas, tourner à droite et suivre la Voie des Vignes puis la Place du Jardineau. Au bout de l'Impasse du Jardineau, emprunter à gauche le chemin en herbe qui ramène au stade et au parking de départ (**D/A**).

Parc naturel régional de la Forêt d'Orient

ITINÉRAIRE INTERMÉDIAIRE

11 CIRCUIT DE LARIVOUR

INFORMATIONS PRATIQUES

DÉPART :
Parking de la plage de Lusigny-sur-Barse

DISTANCE : 7,4 KM

DURÉE : 1H55

CHEMINS NON-REVETUS : 62.3%

BONNES PRATIQUES DES PROMENEURS

Mettre une tenue adaptée aux conditions météorologiques et de terrain.

Ne rien cueillir, ne rien jeter, respecter l'environnement et les propriétés.

Tenir les chiens en laisse et rester sur les chemins balisés.

En période de chasse, généralement entre octobre et mars, soyez vigilants. Renseignez-vous auprès de la Maison du Parc pour connaître les lieux et jours de chasse.

BALISAGE

BONNE DIRECTION

MAUVAISE DIRECTION

TOURNER À DROITE

TOURNER À GAUCHE

Les circuits du Parc sont balisés par l'association des Randonneurs du Briennois, partenaire du PNR de la Forêt d'Orient.

Randonnée n°2203947

Consulter la randonnée sur visorando
ou sur notre site internet : www.pnr-foret-orient.fr

L'utilisation de ces itinéraires se fait sous la propre responsabilité des promeneurs et randonneurs

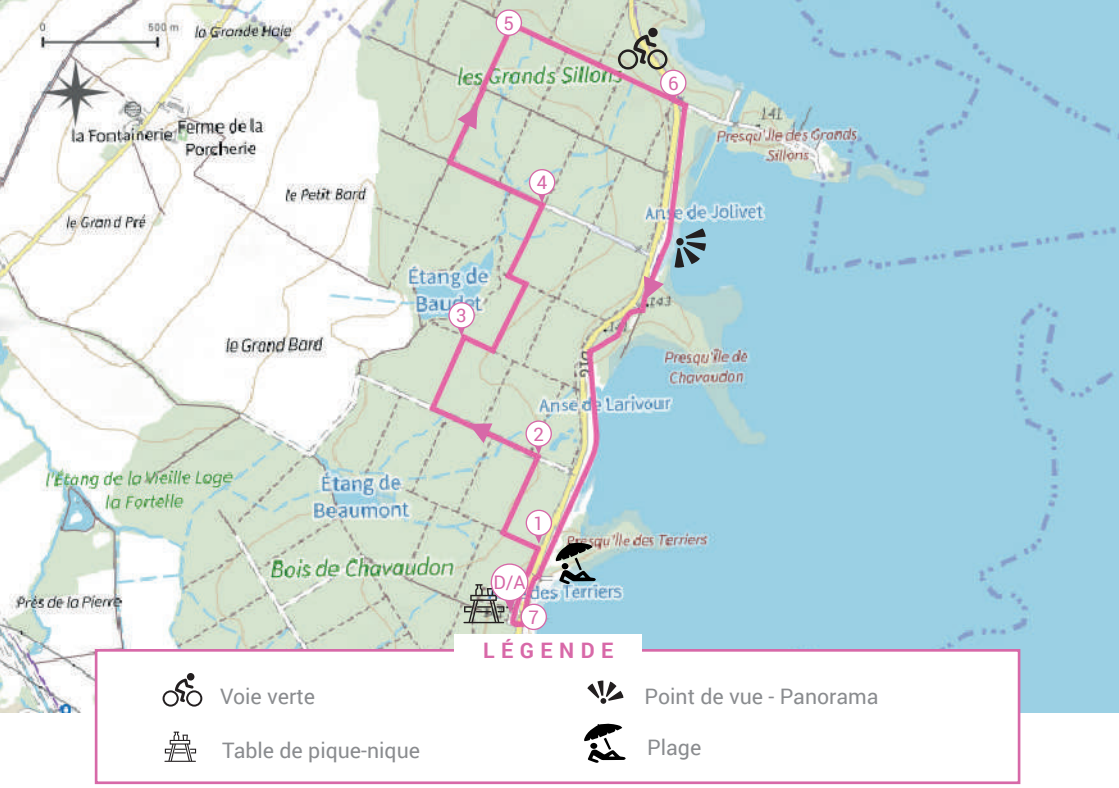

ITINÉRAIRE

Le parking se situe face à la plage, de l'autre côté de la route.

D/A - Partir vers le fond du parking de départ, à l'extrémité Nord. Emprunter la petite allée ombragée au fond du parking et entrer dans le bois.

1 - Tourner à gauche à la première intersection, puis au bout de 100 m, virer à droite au premier layon et le suivre jusqu'au bout.

2 - Prendre la route forestière du Grand Bard vers la gauche sur 550 m et bifurquer au 3ème layon à droite.

3 - Tourner alternativement à droite et à gauche à la première sommière (endroit découvert dans la forêt), puis à gauche et à droite à la 2ème sommière. Sur ces chemins de terre, bien suivre le balisage Jaune et respecter la propriété privée de l'Etang du Baudet.

4 - Prendre le chemin blanc la Sommière du Petit Bard vers la gauche. Au bout de 400 m, virer à droite et continuer toujours tout droit en croisant la Sommière de Champ Gillet.

5 - Prendre la Sommière de la Grande Haie vers la droite et continuer tout droit jusqu'à la route.

6 - Traverser la RD1G (attention à la circulation) puis emprunter la voie verte vers la droite. Suivre la voie verte sur 2700 m jusqu'à la plage en passant par la petite forêt littorale de la presqu'île des Terriers.

7 - À l'entrée de la plage, traverser la RD pour retrouver le parking de départ (attention à la circulation) (**D/A**).

Parc naturel régional de la Forêt d'Orient

ITINÉRAIRE INTERMÉDIAIRE

12 CIRCUIT DE LA FONTAINE AUX OISEAUX

INFORMATIONS PRATIQUES

DÉPART :
Parking de la forêt du Temple

DISTANCE : 7,1 KM

DURÉE : 1H50

CHEMINS NON-REVETUS : 86.1%

BONNES PRATIQUES DES PROMENEURS

Mettre une tenue adaptée aux conditions météorologiques et de terrain.

Ne rien cueillir, ne rien jeter, respecter l'environnement et les propriétés.

Tenir les chiens en laisse et rester sur les chemins balisés.

En période de chasse, généralement entre octobre et mars, soyez vigilants. Renseignez-vous auprès de la Maison du Parc pour connaître les lieux et jours de chasse.

BALISAGE

BONNE DIRECTION

MAUVAISE DIRECTION

TOURNER À DROITE

TOURNER À GAUCHE

Les circuits du Parc sont balisés par l'association des Randonneurs du Briennois, partenaire du PNR de la Forêt d'Orient.

Randonnée n°2152342

Consulter la randonnée sur visorando
ou sur notre site internet : www.pnr-foret-orient.fr

L'utilisation de ces itinéraires se fait sous la propre responsabilité des promeneurs et randonneurs

ITINÉRAIRE

D/A - Du parking de la fôret domaniale du Temple, partir à gauche sur la route forestière en direction du rond-point. Après 50 m partir sur le chemin à droit avant la barrière pour emprunter le Sentier de la Salamandre en sens inverse de son balisage.

1 - Franchir la passerelle et tourner tout de suite à gauche. Traverser le chemin blanc pour rester sur un petit sentier en terre.

2 - Après la mare, reprendre la route forestière bitumée vers la droite. En passant, jeter un oeil à gauche sur l'ancienne digue érigée par les templiers (aller-retour sur 200 m).

3 - Quitter la route forestière vers la droite pour suivre le grand chemin en herbe en oblique, toujours tout droit.

4 - Au carrefour de chemins, tourner à gauche puis assez rapidement à droite. Au 2ème layon à gauche, entrer sous les frondaisons. Retrouver la route forestière vers la gauche puis à 100 m prendre le 1er layon à droite.

5 - Prendre le chemin blanc vers la gauche et continuer toujours tout droit sur cette route forestière en cailloux.

6 - Emprunter tout droit la digue séparant à gauche la queue de retenue appelée « la Fontaine aux Oiseaux » et à droite le Lac du Temple (belle vue sur les deux plans d'eau).

7 - À 100 m après la digue, un petit écart de 20 m à droite révèle un curieux monument : un obus de la 2ème guerre mondiale planté dans un arbre. Puis revenir sur le chemin principal et le suivre jusqu'au point de départ (**D/A**).

ITINÉRAIRE INTERMÉDIAIRE

13 PROMENADE BRIENNOISE

INFORMATIONS PRATIQUES

DÉPART :
Musée Napoléon à Brienne-le-Château

DISTANCE : 8 KM

DURÉE : 2H

CHEMINS NON-REVETUS : 62.7%

BONNES PRATIQUES DES PROMENEURS

Mettre une tenue adaptée aux conditions météorologiques et de terrain.

Ne rien cueillir, ne rien jeter, respecter l'environnement et les propriétés.

Tenir les chiens en laisse et rester sur les chemins balisés.

En période de chasse, généralement entre octobre et mars, soyez vigilants. Renseignez-vous auprès de la Maison du Parc pour connaître les lieux et jours de chasse.

BALISAGE

BONNE DIRECTION

MAUVAISE DIRECTION

TOURNER À DROITE

TOURNER À GAUCHE

Ce circuit est géré par l'Office de tourisme des Grands Lacs de Champagne et est balisé par l'association des Randonneurs du Briennois.

Randonnée n°2161598

Consulter la randonnée sur visorando
ou sur notre site internet : www.pnr-foret-orient.fr

Grands Lacs de Champagne

L'utilisation de ces itinéraires se fait sous la propre responsabilité des promeneurs et randonneurs

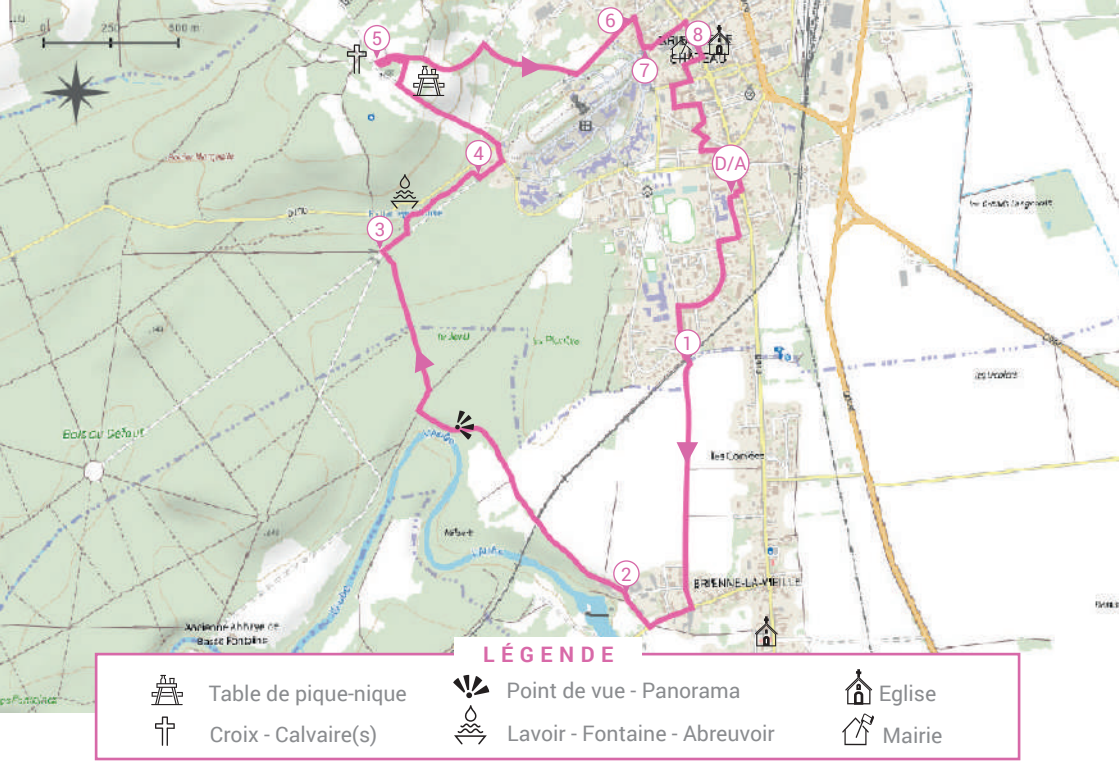

ITINÉRAIRE

D/A - Dos au Musée Napoléon, partir vers la droite et tourner à droite Allée Paul Eluard, puis passer devant l'école maternelle. Au bout de l'allée, prendre la Rue Guesde vers la droite puis la Rue Jules Ferry vers la gauche. Devant le collège, tourner à gauche pour emprunter la Rue Julien Reignier toujours tout droit.

1 - Après le passage à niveau, prendre le chemin de terre vers la droite, traverser la plaine toujours tout droit jusqu'à Brienne-la-Vieille. Au bout du chemin, poursuivre en face par l'Allée du Port au Bois, tourner à droite Rue du Vieux Moulin puis de nouveau à droite Chemin Milbert.

2 - Devant le parking de l'Ecomusée, continuer tout droit en direction de la forêt par le chemin. Franchir la voie ferrée et entrer en forêt. Au niveau des fossés, prendre à droite puis tout de suite à gauche.

3 - À la clairière, prendre à droite la direction du château de Brienne, la quitter vers la gauche pour rejoindre les sources et traverser le bois en longeant la route.

4 - De retour sur la perspective du château, passer devant le gîte d'étape et bifurquer à gauche en direction de l'arborétum.

5 - Après la visite de l'arborétum, prendre à droite le chemin qui descend vers le bourg de Brienne. Tourner à droite pour suivre le GR puis appuyer à gauche pour longer la propriété du château par la petite route.

6 - En bas, continuer tout droit Rue des Fours du Château puis tourner à droite vers le pont. Arrivé au niveau du pont, monter par l'escalier à gauche pour aller voir le château depuis la grille et la vue du quartier ancien depuis le haut du pont.

7 - Descendre vers la ville en passant devant le campanile de l'ancien hôpital. En bas de l'Avenue Pasteur, tourner à droite pour remonter la Rue de l'Ecole militaire et passer devant l'église et la mairie.

8 - Après la Statue de Bonaparte, bifurquer à droite puis à gauche Rue Montbreton et à droite Rue de la Halle. Après un coup d'oeil sur la halle, prendre la Rue de Loménie (en sens interdit) et passer devant l'ancienne Ecole Danton. Juste avant la Maison de la Famille, tourner par la petite allée à droite, puis continuer tout droit Rue Saint-Anne, puis à gauche Rue du Général Berthier, à droite par l'allée en cailloux et à gauche Ruelle des Vierges. Au rond-point, suivre la rue principale vers la droite jusqu'au Musée Napoléon (**D/A**).

Parc naturel régional de la Forêt d'Orient

ITINÉRAIRE INTERMÉDIAIRE

14 CIRCUIT DES GRANGES AUBOISES

INFORMATIONS PRATIQUES

DÉPART :
Maison des Lacs à Mesnil-Saint-Père

DISTANCE : 8,2 KM

DURÉE : 2H

CHEMINS NON-REVETUS : 66.8%

BONNES PRATIQUES DES PROMENEURS

Mettre une tenue adaptée aux conditions météorologiques et de terrain.

Ne rien cueillir, ne rien jeter, respecter l'environnement et les propriétés.

Tenir les chiens en laisse et rester sur les chemins balisés.

En période de chasse, généralement entre octobre et mars, soyez vigilants. Renseignez-vous auprès de la Maison du Parc pour connaître les lieux et jours de chasse.

BALISAGE

BONNE DIRECTION

MAUVAISE DIRECTION

TOURNER À DROITE

TOURNER À GAUCHE

Les circuits du Parc sont balisés par l'association des Randonneurs du Briennois, partenaire du PNR de la Forêt d'Orient.

Randonnée n°2123867

Consulter la randonnée sur visorando
ou sur notre site internet : www.pnr-foret-orient.fr

L'utilisation de ces itinéraires se fait sous la propre responsabilité des promeneurs et randonneurs

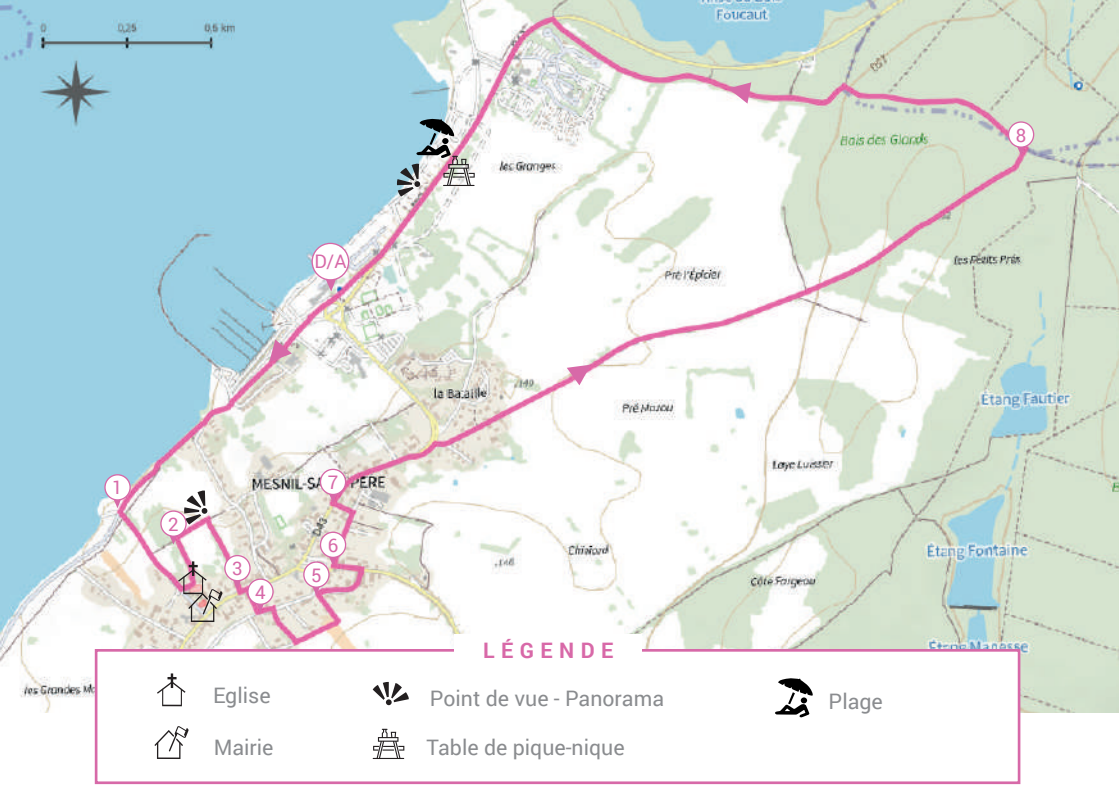

ITINÉRAIRE

D / A Dos à la Maison des Lacs, partir à droite en direction du port. Après la jetée du port, franchir la barrière et continuer tout droit sur la digue qui assure la stabilité du Lac d'Orient.

1 - Franchir la barrière à gauche en direction de l'église pour s'éloigner de la digue et cheminer entre les vergers. À l'église, obliquer à gauche, aller au fond de la cour et prendre à droite de la maison en suivant le Lapin Blanc.

2 - Au bout du chemin bordé de haies, tourner à droite puis de nouveau à droite dans le chemin creux pour franchir les caillebotis.

3 - Traverser la rue principale et prendre le trottoir vers la gauche puis assez rapidement l'allée en cailloux sur la droite.

4 - Suivre la Petite Rue vers la gauche puis tourner à droite dans la Ruelle des Vignes. Continuer sur le chemin de terre et tourner à gauche.

5 - Revenu dans la rue, appuyer à droite sur la Place du Lavoir, passer devant la mare et tourner à gauche.

6 - Derrière le manoir et la grange, prendre à droite la Rue Yvonne Martinot et tourner à gauche au premier chemin à côté d'une grange.

7 - De retour dans la rue principale, bifurquer à droite et rester sur le trottoir de droite (quitter le Lapin Blanc). Entrer à droite dans l'impasse Rue de l'Orient et continuer tout droit pour emprunter un chemin blanc qui traverse la campagne en direction de la forêt.

8 - Au carrefour forestier, tourner à gauche pour revenir vers la plage. Au bout du chemin, traverser la RD43 pour suivre le bas-côté droit de la route puis l'espace en herbe. Traverser le parking pour retrouver le sentier piétonnier le long de la plage jusqu'à la Maison des Lacs **(D/A)**.

Parc naturel régional de la Forêt d'Orient

ITINÉRAIRE INTERMÉDIAIRE

15 CIRCUIT DE LA BARSE

INFORMATIONS PRATIQUES

DÉPART :
Mairie de Montiéramey

DISTANCE : 8,3 KM
Extension balisée : 3,7 KM

DURÉE : 2H
Extension balisée : 1H

CHEMINS NON-REVETUS : 53.7%

BONNES PRATIQUES DES PROMENEURS

Mettre une tenue adaptée aux conditions météorologiques et de terrain.

Ne rien cueillir, ne rien jeter, respecter l'environnement et les propriétés.

Tenir les chiens en laisse et rester sur les chemins balisés.

En période de chasse, généralement entre octobre et mars, soyez vigilants. Renseignez-vous auprès de la Maison du Parc pour connaître les lieux et jours de chasse.

BALISAGE

BONNE DIRECTION

MAUVAISE DIRECTION

TOURNER À DROITE

TOURNER À GAUCHE

Les circuits du Parc sont balisés par l'association des Randonneurs du Briennois, partenaire du PNR de la Forêt d'Orient.

Randonnée n°2137600

Consulter la randonnée sur visorando
ou sur notre site internet : www.pnr-foret-orient.fr

L'utilisation de ces itinéraires se fait sous la propre responsabilité des promeneurs et randonneurs

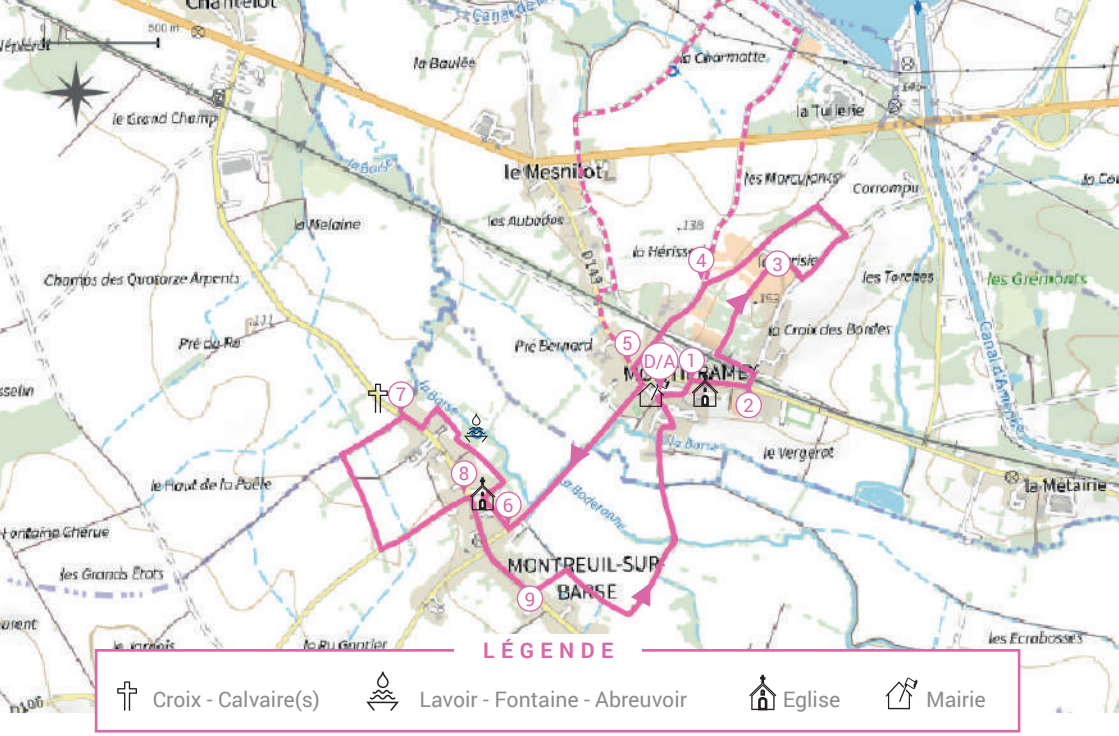

LÉGENDE

Croix - Calvaire(s) | Lavoir - Fontaine - Abreuvoir | Eglise | Mairie

ITINÉRAIRE

D/A - Au départ de la place de la mairie de Montiéramey, prendre la Rue de l'Eglise à droite.

1 - Après l'église, tourner à droite Rue du Sablé Vert, passer devant l'abribus et rester sur le trottoir de droite.

2 - Obliquer à gauche Rue de la Liberté, franchir le pont et tourner à gauche dans la petite rue parallèle à la voie ferrée. Au bout d'environ 300 m, bifurquer par le chemin à droite à travers les vergers.

3 - Devant le panorama, appuyer à droite puis descendre à gauche et de nouveau à gauche entre les pommiers. Puis remonter à gauche et continuer tout droit.

4 - À la route, poursuivre jusqu'au bourg de Montiéramey.

5 - Au bout de la Rue de la Bretonnière, prendre la RD143 vers la gauche. Au carrefour central, suivre la direction de Montreuil-sur-Barse par la RD106.

6 - À l'entrée du village de Montreuil, obliquer à droite par le Chemin de l'Eglise. Derrière l'église, prendre le chemin à droite puis à gauche pour passer derrière les propriétés dans un paysage de prairies bordées. Revenir sur le goudron, emprunter la RD57 vers la droite.

7 - À la croix, prendre le chemin à gauche vers la campagne ouverte. Au premier croisement, tourner à gauche. Au bout du chemin, prendre la RD106 vers la gauche pour revenir vers le village.

8 - Dans le village, tourner dans la rue principale vers la droite, passer devant la mairie et le manoir. Rue du 27 août 1944, continuer tout droit et passer devant un élégant manoir à colombage.

9 - Tourner à gauche au premier chemin blanc avant la sortie du village. Au croisement en T, virer à droite puis à gache pour revenir vers Montiéramey à travers le bocage, enjamber les rivières sur des ponts et apprécier l'architecture de l'ancienne abbaye. Retrouver le parking de départ, place de Montiéramey (**D/A**).

ITINÉRAIRE INTERMÉDIAIRE

16 PROMENADE DU BOCAGE

INFORMATIONS PRATIQUES

DÉPART :
Salle des fêtes d'Hampigny

DISTANCE : 9,3 KM

DURÉE : 2H20

CHEMINS NON-REVETUS : 77%

BONNES PRATIQUES DES PROMENEURS

Mettre une tenue adaptée aux conditions météorologiques et de terrain.

Ne rien cueillir, ne rien jeter, respecter l'environnement et les propriétés.

Tenir les chiens en laisse et rester sur les chemins balisés.

En période de chasse, généralement entre octobre et mars, soyez vigilants. Renseignez-vous auprès de la Maison du Parc pour connaître les lieux et jours de chasse.

BALISAGE

BONNE DIRECTION

MAUVAISE DIRECTION

TOURNER À DROITE

TOURNER À GAUCHE

Ce circuit est géré par l'Office de tourisme des Grands Lacs de Champagne et est balisé par l'association des Randonneurs du Briennois.

Randonnée n°2183238

Consulter la randonnée sur visorando
ou sur notre site internet : www.pnr-foret-orient.fr

Grands Lacs de Champagne

L'utilisation de ces itinéraires se fait sous la propre responsabilité des promeneurs et randonneurs

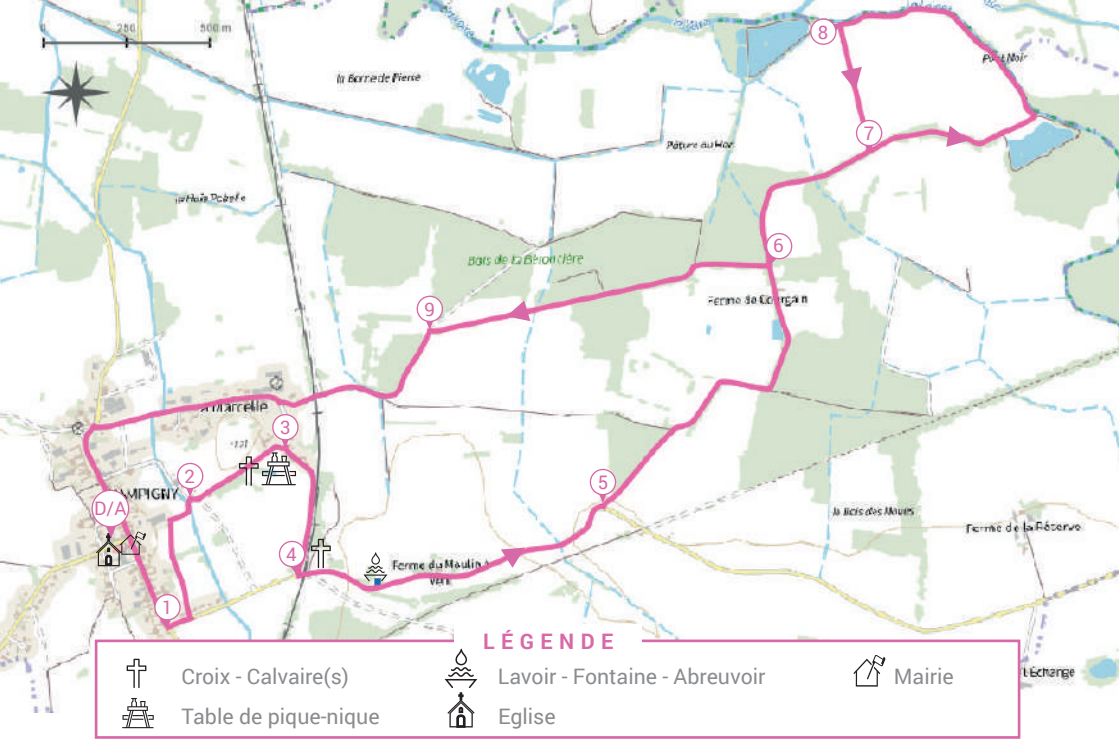

ITINÉRAIRE

D/A - Prendre la direction de l'église. Au croisement, tourner à droite et rester sur le trottoir de droite jusqu'à la sortie du village.

1 - Prendre à gauche de la direction de Longueville-sur-Laines. 50 m plus loin, avant le n°2, tourner à gauche dans un chemin en terre. A l'angle d'un bâtiment, le chemin vire à droite, franchit un ruisseau et aboutit aussitôt à un croisement en T.

2 - Tourner alors à droite puis assitôt à gauche. Dépasser une mare pédagogique sur la droite.

3 - Au bout du chemin, suivre à droite la Rue de la Marcelle puis longer la voie ferrée à main gauche.

4 - Déboucher sur la D131, virer à gauche et traverser la voie ferrée au passage à niveau. Suivre tout droit la D131 qui passe devant le lavoir, une ancienne ferme aux bâtiments en colombage et passer un pont.

5 - Dans le virage à droite, prendre à gauche le chemin blanc vers la Ferme de Courgain. Au panneau de peuplier, continuer sur le chemin blanc, qui effectue quelques virages. Dépasser la Ferme de Courgain.

6 - À l'intersection qui se présente peu après la ferme, continuer tout droit.

7 - Au panneau « Un site remarquable », continuer tout droit. Effectuer le tour de la prairie préservée dans le sens antihoraire. Longer une rivière à main droite.

8 - Après le panneau, suivre le premier chemin à gauche. Traverser les prairies et revenir au panneau précédent. Reprendre à droite le chemin de l'aller.

6 - Juste avant la Ferme de Courgain, tourner à droite. Longer un bois et ignorer les départs de droite.

9 - Au bout du chemin, tourner à gauche. Continuer tout droit vers le village d'Hampigny. Traverser la voie ferrée au passage à niveau. Au croisement suivant, obliquer à droite et continuer tout droit jusqu'à la D2. Au bout de la Rue du Jard, tourner à gauche pour aller vers le centre du village. À l'église, tourner à droite pour retrouver le parking de départ (**D/A**).

ITINÉRAIRE INTERMÉDIAIRE

17 CIRCUIT DU LAC AU GOLF

INFORMATIONS PRATIQUES

DÉPART :
Plage de Géraudot

DISTANCE : 10,8 KM

DURÉE : 2H40

CHEMINS NON-REVETUS : 82,6%

BONNES PRATIQUES DES PROMENEURS

Mettre une tenue adaptée aux conditions météorologiques et de terrain.

Ne rien cueillir, ne rien jeter, respecter l'environnement et les propriétés.

Tenir les chiens en laisse et rester sur les chemins balisés.

En période de chasse, généralement entre octobre et mars, soyez vigilants. Renseignez-vous auprès de la Maison du Parc pour connaître les lieux et jours de chasse.

BALISAGE

BONNE DIRECTION

MAUVAISE DIRECTION

TOURNER À DROITE

TOURNER À GAUCHE

Les circuits du Parc sont balisés par l'association des Randonneurs du Briennois, partenaire du PNR de la Forêt d'Orient.

Randonnée n°2083613

Consulter la randonnée sur visorando
ou sur notre site internet : www.pnr-foret-orient.fr

L'utilisation de ces itinéraires se fait sous la propre responsabilité des promeneurs et randonneurs

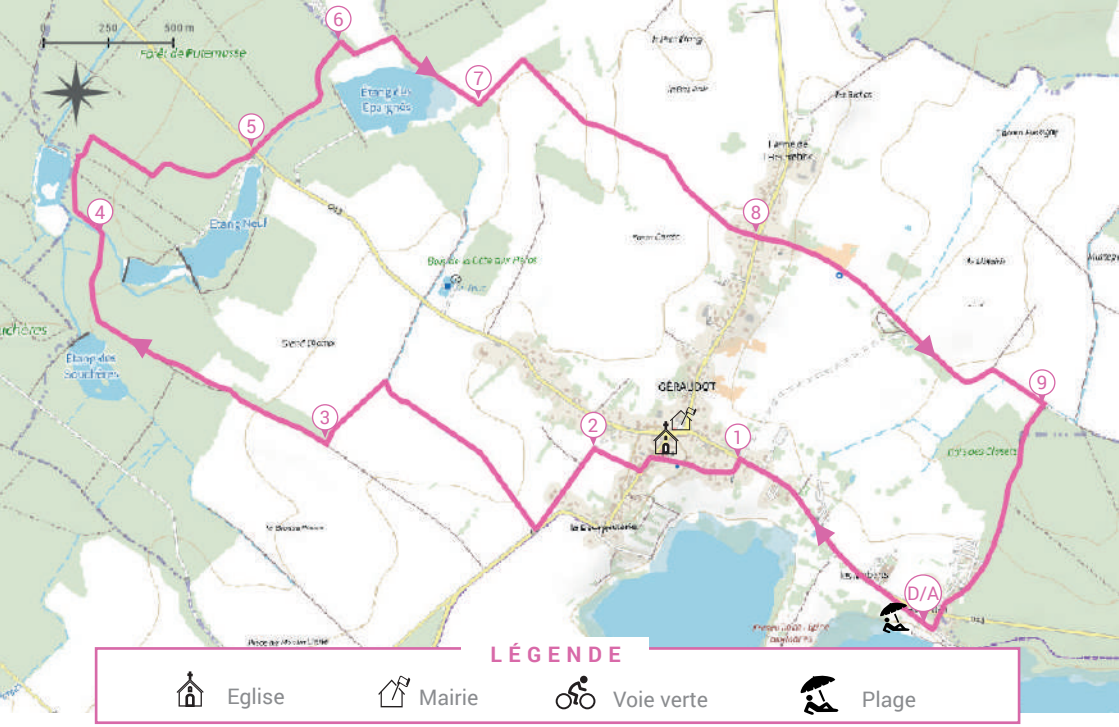

ITINÉRAIRE

D/A - Au départ de la Plage de Géraudot, rejoindre, en restant sur le trottoir de gauche, l'entrée du village.

1 - Tourner à gauche à la Rue des Buchettes, profiter du paysage sur le lac. Passer devant l'élégant château d'eau. Après l'église, traverser la rue et prendre le trottoir vers la gauche, puis obliquer par le chemin à droite. Rejoindre un carrefour de chemins.

2 - Prendre le chemin blanc vers la gauche, franchir la barrière puis avant la RD1 obliquer à droite pour aller parcourir la plaine des champs ouverts. Au carrefour en T, virer à gauche pour parvenir à l'orée d'un bosquet.

3 - Obliquer à droite vers la forêt qui offre ensuite son ombre bienveillante, le chemin se rétrécit jusqu'à devenir sentier. Passer entre les étangs pour rejoindre le fossé du petit ruisseau reliant deux des étangs.

4 - S'engager vers la gauche et longer un étang privé. Appuyer à droite après l'étang, rejoindre la route D43 à la pointe de l'Etang Neuf.

5 - Traverser la D43 et suivre la petite route d'accès du Domaine de la Forêt d'Orient, atteindre l'orée du bois au Nord de l'Etang des Epargnés.

6 - Prendre le chemin forestier à droite qui longe cet étang, attention ici ce chemin est très humide pendant l'hiver et après de fortes pluies. Parvenir au bout de l'étang.

7 - Longer les cultures sur l'herbe : la traversée de la plaine offre de belles vues sur le bocage de la Champagne humide avec ses herbages et ses haies. Déboucher sur la route D1.

8 - La traverser en faisant attention à la circulation, continuer tout droit à traverser la plaine. Atteindre l'orée du bois des Closets.

9 - Entrer à droite dans ce bois, cheminer tranquillement pour rejoindre le parking de la plage de Géraudot (**D/A**).